

# 【仏坂安居バス停(白浜町)～周参見駅(すさみ町)】

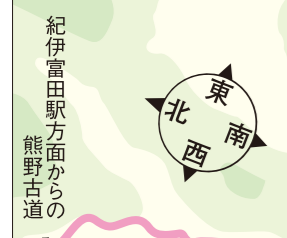
歩行距離 10.8km  
標準歩行時間 3時間12分  
標準所要時間 4時間22分

安居の渡し場から仏坂を越えて周参見駅までのコース。

安居でバスを降り、復活した「安居の渡し」で日置川を渡ります。下流のロケ谷橋を渡って南岸の川沿いを進む迂回路もあります。渡し場からは、一気に仏坂を登りつめ、林道交差点から下ったあとは、太間川沿いに歩き、すさみ町に入ります。

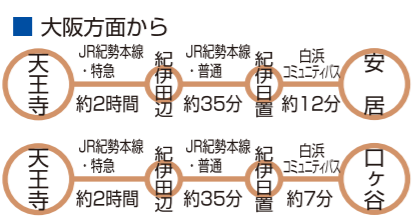


- 凡例
- トイレ
  - バス停
  - 土産販売所
  - 電話
  - 自販機
  - 休憩所
  - 見晴らしポイント
  - スタンプ
  - 神社
  - 寺
  - 道標

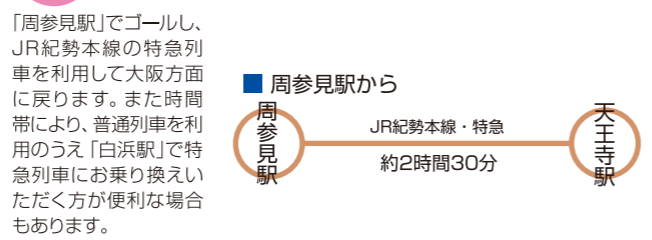


## スタート地点までのアクセス

大阪方面からは、JR紀勢本線の特急列車を利用して「紀伊田辺駅」へ。「紀伊田辺駅」で普通列車に乗り換え、「紀伊日置駅」で下車します。白浜町コミュニティバス三舞線「安居」バス停で下車して、復活した「安居の渡し」を利用して対岸に渡るすることができます。  
(要予約 TEL:0739-53-0194) 料金:1人500円



## お帰りは



## ひとくちメモ

ゴールのすさみ町には、豊かな海の幸を存分にお楽しみいただける旅館、民宿が多数ございます。すさみ町内の各お宿では季節に応じ、すさみ町名産の「ケンケンがつお」「イセエビ」等といった旬の素材を使った味覚祭りを実施して、旅行者を楽ませています。これらのお宿に宿泊して、余裕を持ったハイキング行程でお楽しみいただくのもおすすめです。  
お問い合わせ:すさみ町観光協会 TEL.0739-34-3200

## 標準の歩行記録(参考行程:見学時間等を含む)

安居バス停	安居の渡し場	安居の渡し場	桂松跡	安
12:00	12:05	12:20	12:30	12:40
(昼食はJR紀伊日置駅待合室で済ませる)		(安居の渡しを利用・要予約)		
13:20	13:25	14:35	14:40	15:05
15:10	15:15	15:20	15:25	15:30
16:05	16:15	16:22	16:25	16:30

街道マップ「大辺路」仏坂(ロケ谷バス停)周参見駅

長井坂(P12)